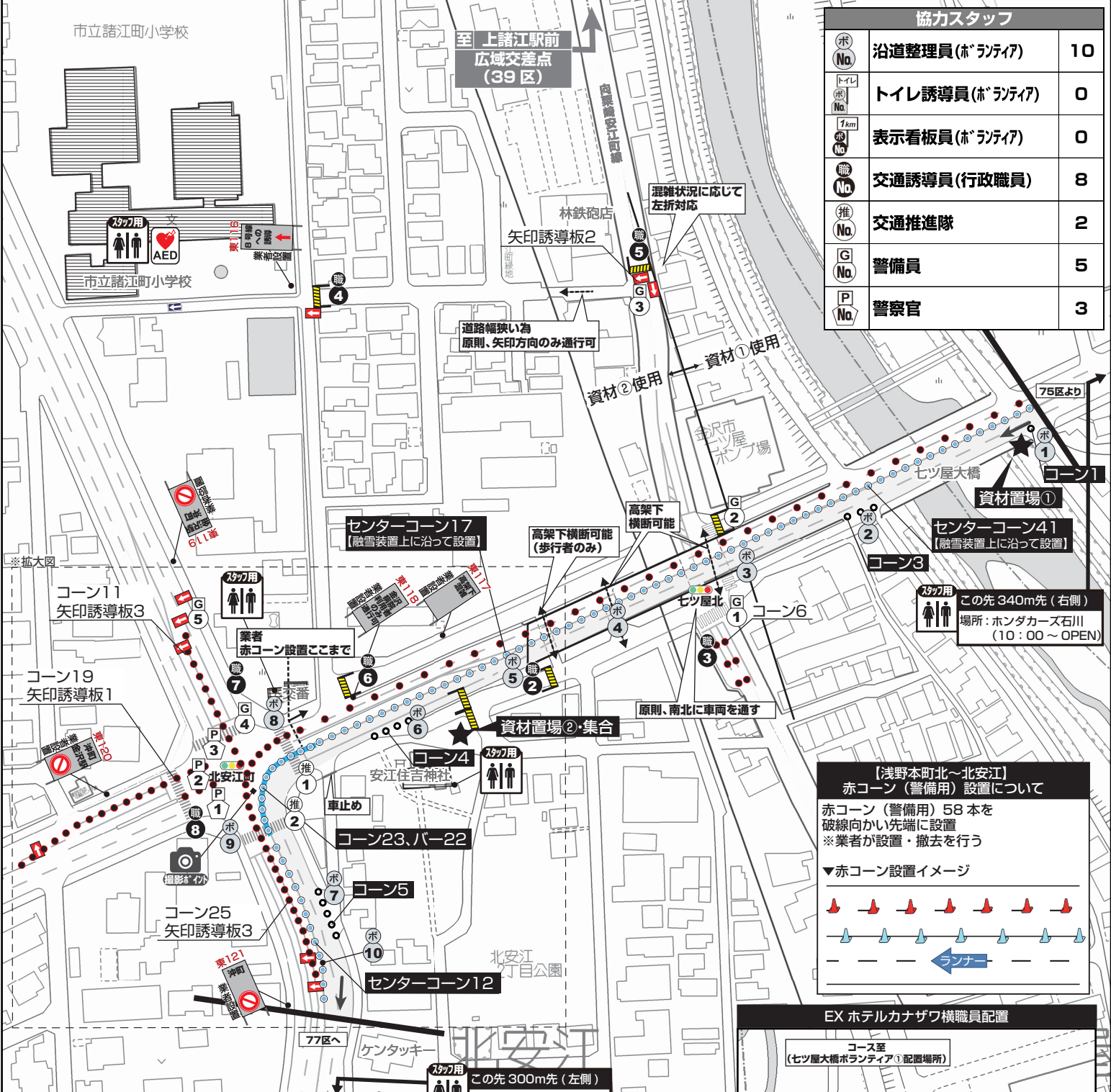


走路図 76区

〈区間距離 33.4 km～33.8 km〉

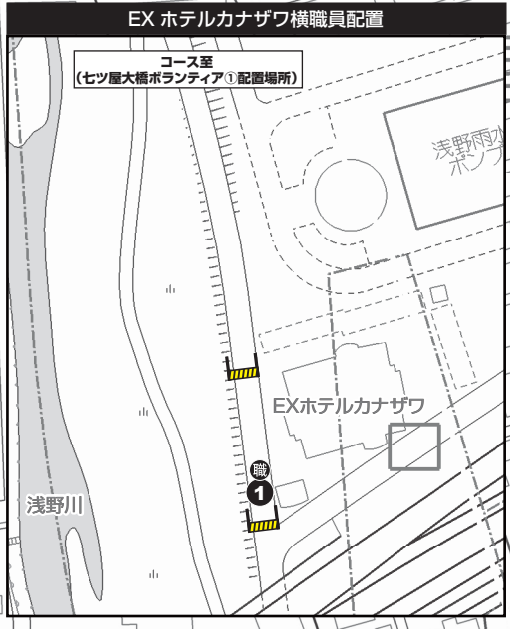


協力スタッフ		
ホ No	沿道整理員(ホランテア)	10
トイ ホ No	トイレ誘導員(ホランテア)	0
7km ホ No	表示看板員(ホランテア)	0
職 No	交通誘導員(行政職員)	8
推 No	交通推進隊	2
G No	警備員	5
P No	警察官	3

【浅野本町北～北安江】
赤コーン(警備用)設置について

赤コーン(警備用) 58本を
破線向かい先端に設置
※業者が設置・撤去を行う

▼赤コーン設置イメージ

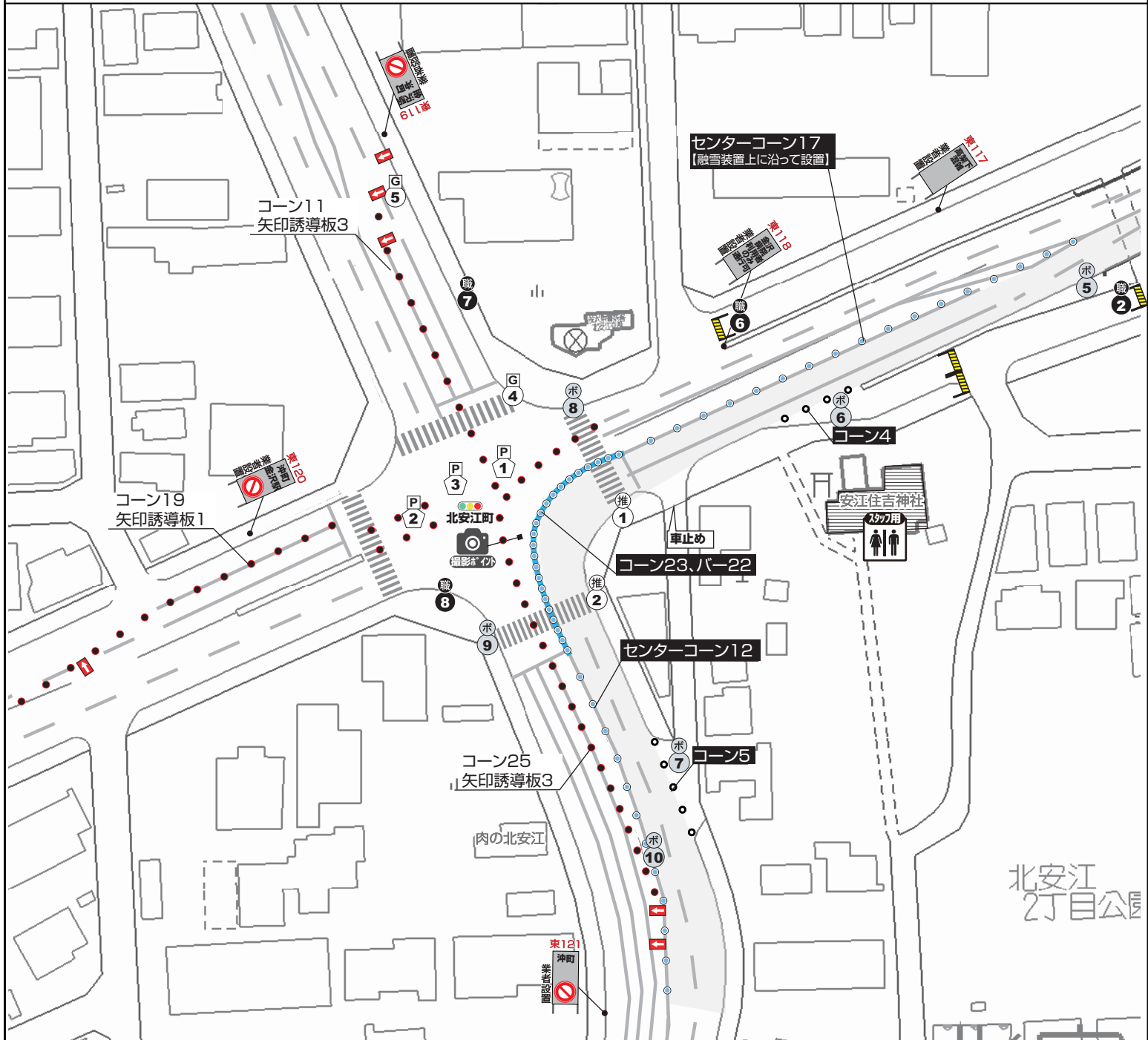


集合	資材置場(★)
①	七ツ屋大橋歩道
②	安江住吉神社前広場

スケジュール(時間)	
集合	8:50
交通規制開始	9:50
先頭ランナー通過予想	10:17
最後尾ランナー通過予想	14:06
交通規制最大限時間	14:35

第10救護所		
78区 広岡交差点(34.6km)	080-1956-7339	
現在地から救護所まで	約 1.0km	進む
AED隊(33班)		
75区 七ツ屋大橋詰	080-2969-8810	

撤去	凡例	資材	区分	資材置場	
				①	②
1	●○	青コーン	競技	41	52
	○●	トイレ	競技		
	○●	バー	トイレ	22	
2	□	プラカード	競技/M/L		
	○○	赤コーン	競技	4	9
	●●	警備	警備		63
2	⚡	A型バリ	競技	2	6
	⚡	警備	警備		1
2	←	矢印誘導板	警備		9
	📄	当日看板	警備		
-	-	事前看板(業者設置済)	-	-	-



縮尺 1 / 1,000 30m